

REPORT

周辺施設に関する情報のまとめ

周辺施設レポート

対象地点 大田区蒲田本町2丁目10付近

■ 作成日 2016/07/02

■ データ提供 国際航業株式会社

「周辺施設レポート」のご利用について

はじめに

本規約は、国際航業株式会社（以下、「当社」といいます。）が提供する本レポートの利用に関して生ずる全ての関係に適用されるものとします。

第1条（レポートの性質）

本レポートは、対象となる土地および地域に関し公的機関等により公開されている情報や、民間事業者が提供する情報（以下、「基礎情報」といいます。）を収集・整理し、概略的な情報としてまとめたものです。その性質上、以下の点に注意のうえ自己の判断に基づいてご利用ください。

- ① 基礎となるデータの整備時点および整備縮尺等の理由により、指定地点の現況が十分に反映できていない場合があること。（コンテンツ毎の整備縮尺の違いやメッシュ化処理による誤差が生じる可能性があります。）
- ② 基礎情報には、過去に遡ってさまざまな地域で作成されたものが混在しているため、データが作成された後の開発、あるいは被災地等で、地形、土地条件、構造物、周辺建物等が変化している場合があること。
- ③ 本レポートは、あくまでも地理・地形的な要素に基づいて作成しているため、各種施設の整備状況や行政による施策・制限など、地形以外の要因で評価の内容が変わることも考えられること。
- ④ 行政コードによる集計に関する統計値は、独自の按分推計処理を行っているため、他機関が提供する統計値とは異なる場合があること。
- ⑤ 利用者が必要とする全ての情報を含むことを意図したものではないこと。

第2条（地図について）

本レポートで使用する背景地図および航空写真画像には地理院タイルを使用している場合があります。利用者は、国土地理院コンテンツ利用規約に従ってご利用下さい。

第3条（著作権）

本レポートで表示または出力される文章、画像、プログラム等のデータ、その他すべてのコンテンツに関する著作権等の権利は、当社もしくは著作権を保有する第三者にそれぞれ帰属しています。

第4条（引用・転載資料について）

本レポートでは、基礎情報の提供元の出所を明示して引用または転載した地図および説明資料があります。

2. 引用・転載資料に関しては、書面であるか電子媒体であるかを問わず、基礎情報の提供元が著作権を有しており、本レポートに使用する事の許諾のみを得ています。

第5条（遵守事項）

目的や方法の如何を問わず、本レポートの全部または一部を公開、公衆送信、改変、翻案して使用することを禁止します。

2. 本レポートの図表等を転載する場合は、加工・改変せずにそのままご利用ください。また、転載する図表等には出典およびレポートに記載しているシリアル番号を表示してください。

第6条（免責について）

当社は本レポートで提供する内容について、その正確性、最新性、網羅性を保証するものではありません。

2. 本レポートの利用により発生した利用者または第三者の損害に対し、当社は責任を負わないものとし、損害賠償義務を一切負わないものとします。

第7条（規約の変更について）

本規約は予告なく変更することがあります。本規約等の変更は、変更後の規約をレポートおよびサービスサイト上で掲出した時点から効力を生じ、利用者は変更後の本規約に従うものとします。

第8条（準拠法および管轄裁判所）

この利用規約に関する準拠法は日本法とし、訴訟の必要が生じた場合、東京地方裁判所を第一審の専属的合意管轄裁判所とします。

以上



周辺施設に関する情報のまとめ

指定地点周辺の施設の概略情報を示します。



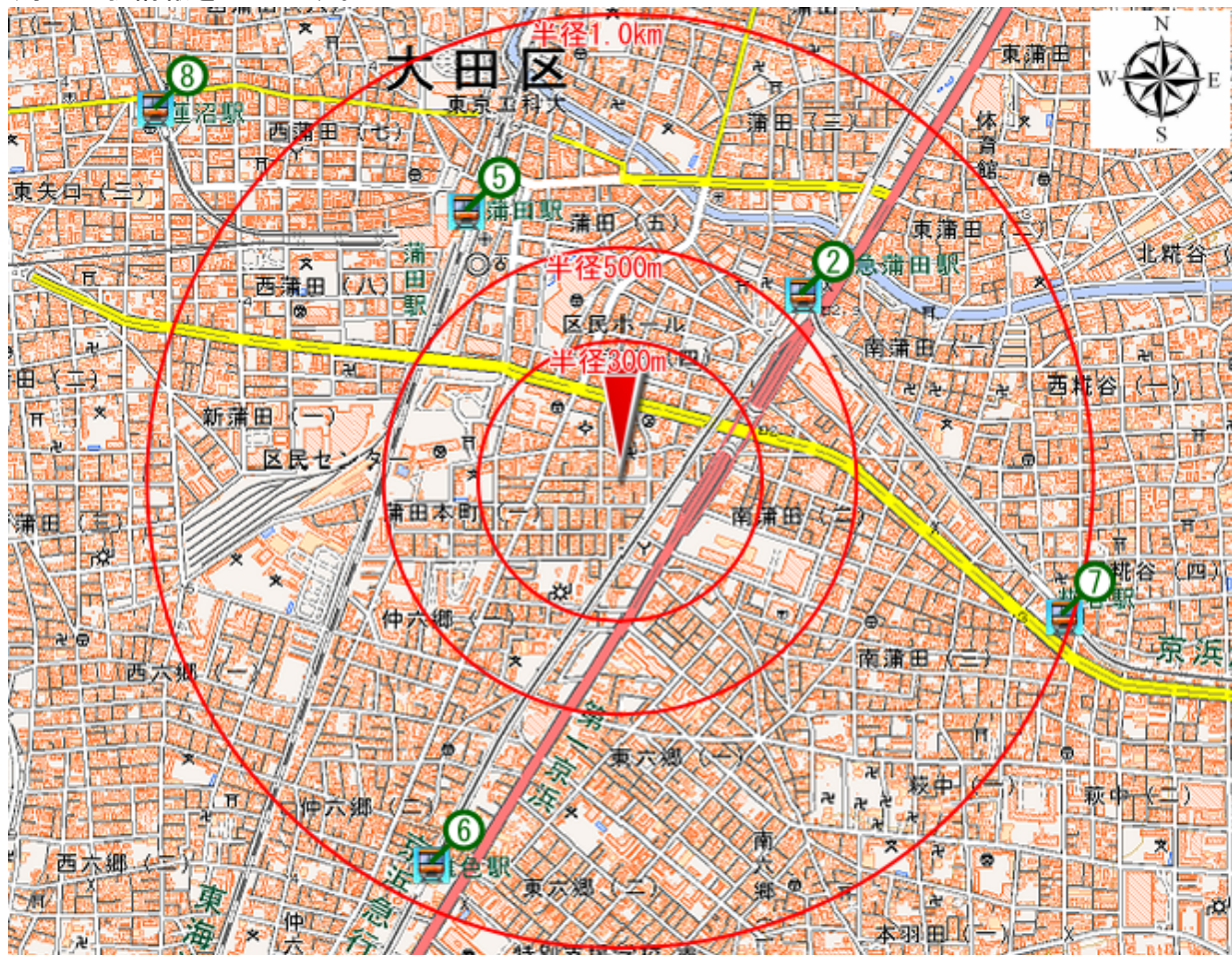
No.	カテゴリ	1km内件数	最寄施設名称	直線距離 (m)
1	駅	7	京浜急行電鉄空港線京急蒲田	553
2	病院	4	若葉眼科病院	439
3	診療所	78	増田外科	183
4	介護	5	大田ナーシングホーム翔裕園	345
5	警察署	6	蒲田警察署	144
6	消防署	2	東京消防庁蒲田消防署	152
7	幼稚園	3	蒲田ルーテル幼稚園	652
8	小学校	7	新宿小学校	324
9	中学校	3	御園中学校	818
10	高校	2	蒲田高等学校	410
11	大学	1	東京工科大学	910
12	金融機関	25	城南信用金庫蒲田本町支店	196
13	ショッピングモール	1	GRANDUO蒲田	704
14	百貨店	1	グランデュオ蒲田	696
15	家電店	0	ヤマダ電機テックランド大田糞谷店	1,398
16	専門店	0	東急ハンズ川崎店	3,327
17	スーパーマーケット	14	まいばすけっと環八蒲田4丁目店	213
18	ホームセンター	0	ホームセンターコーナン本羽田萩中店	1,408
19	ドラッグストア	3	マツモトキヨシ蒲田駅西口店	747
20	コンビニエンスストア	57	セブンイレブン大田区蒲田本町2丁目店	149



1.

周辺の駅

周辺の駅情報を示します。



下表には対象地点から近い順に10件（10km圏内）まで表示しています。

No.	路線名	駅名	直線距離(m)
1	京浜急行電鉄空港線	京急蒲田	553
2	京浜急行電鉄本線	京急蒲田	553
3	京浜東北・根岸線	蒲田	665
4	東急池上線	蒲田	665
5	東急多摩川線	蒲田	665
6	京浜急行電鉄本線	雑色	910
7	京浜急行電鉄空港線	糎谷	976
8	東急池上線	蓮沼	1,267
9	京浜急行電鉄本線	梅屋敷	1,337
10	東急多摩川線	矢口渡	1,825

※No. は地図上に○数字で表しています。

<出典>

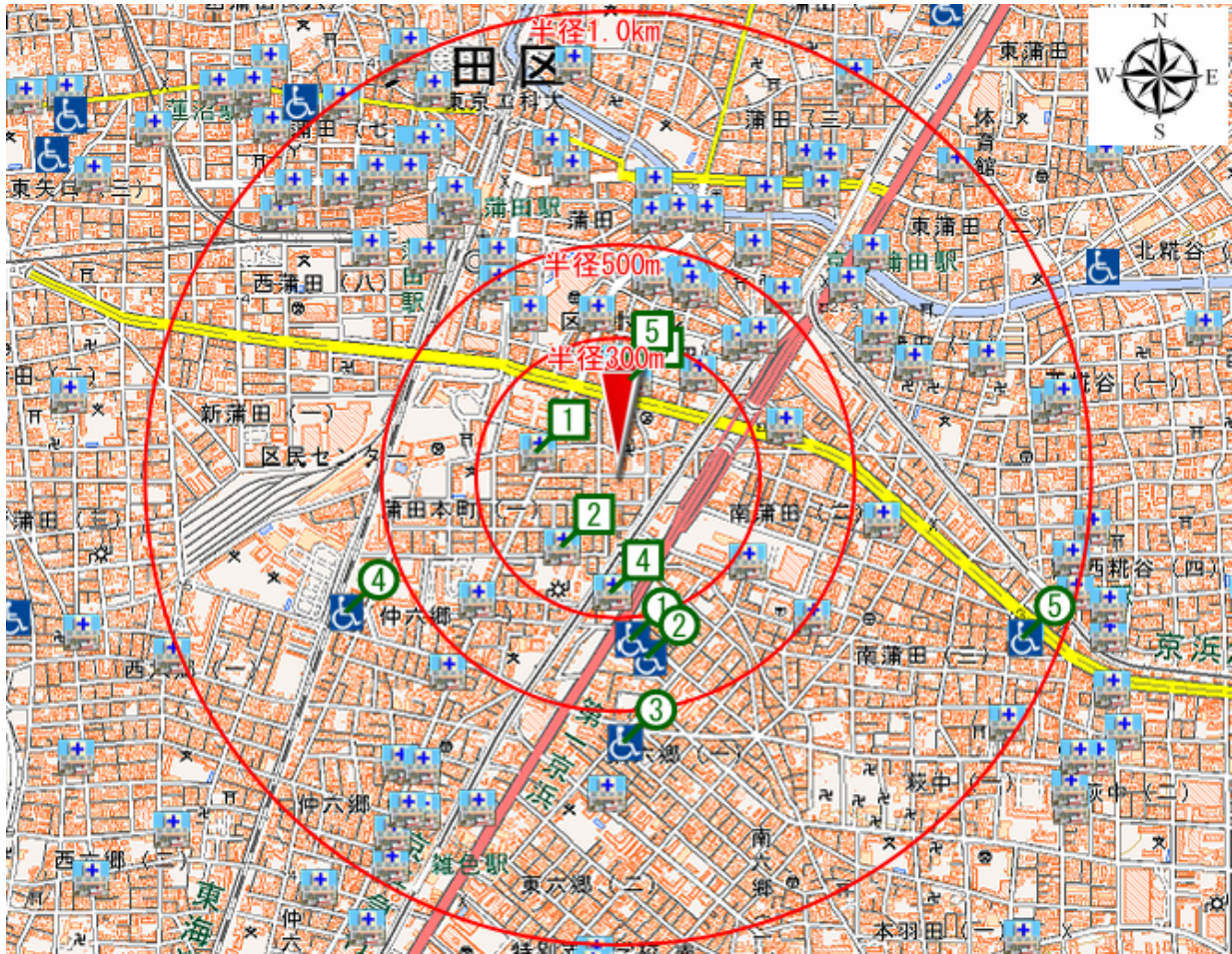
駅乗降客数データ(2015)/技研商事インターナショナル株式会社



2.

周辺の医療・介護施設

周辺の病院・診療所・介護施設などを示します。



下表には対象地点から近い順にそれぞれ5件（10km圏内）まで表示しています。

病院・診療所			
No.	施設名	診療科目・診療種別	直線距離(m)
1	増田外科	内科 胃腸科 外科 整形外科 皮膚科 肛門科 麻酔科	183
2	あいらんどクリニック	内科 整形外科 リハビリテーション科	187
3	浅賀耳鼻咽喉科医院	耳鼻咽喉科	215
4	ヨコヤマクリニック	内科 消化器科 循環器科 外科 眼科	243
5	あずしま内科	内科	248

※No. は地図上に口数字で表しています。

介護施設			
No.	施設名	種別	直線距離(m)
1	大田ナーシングホーム翔裕園	老人保健施設	345
2	大田翔裕園	特別養護老人ホーム	387
3	アミーユレジデンス東六郷	有料老人ホーム	563
4	ベストライフ 南東京	有料老人ホーム	642
5	医療法人社団 有仁会 糞谷病院	療養型病院	920

※No. は地図上に○数字で表しています。

<出典>

PAREA-Medical (2014), Care(2014) / 国際航業株式会社



3.

周辺の警察・消防署

周辺の警察署・交番・消防署などを示します。



下表には対象地点から近い順に10件（1.0km圏内）まで表示しています。

No.	カテゴリ	名称	直線距離(m)
1	警察署	蒲田警察署	144
2	消防署	東京消防庁蒲田消防署	152
3	交番	蒲田警察署京急蒲田駅前交番	606
4	交番	蒲田警察署日の出通交番	667
5	交番	蒲田警察署蒲田駅東口交番	684
6	交番	蒲田警察署蒲田駅西口交番	685
7	交番	蒲田警察署雑色交番	955
8	消防署	矢口消防署西蒲田出張所	983
9	消防署	蒲田消防署六郷出張所	1,220
10	交番	池上警察署蓮沼交番	1,278

※No. は地図上に○数字で表しています。

<出典>

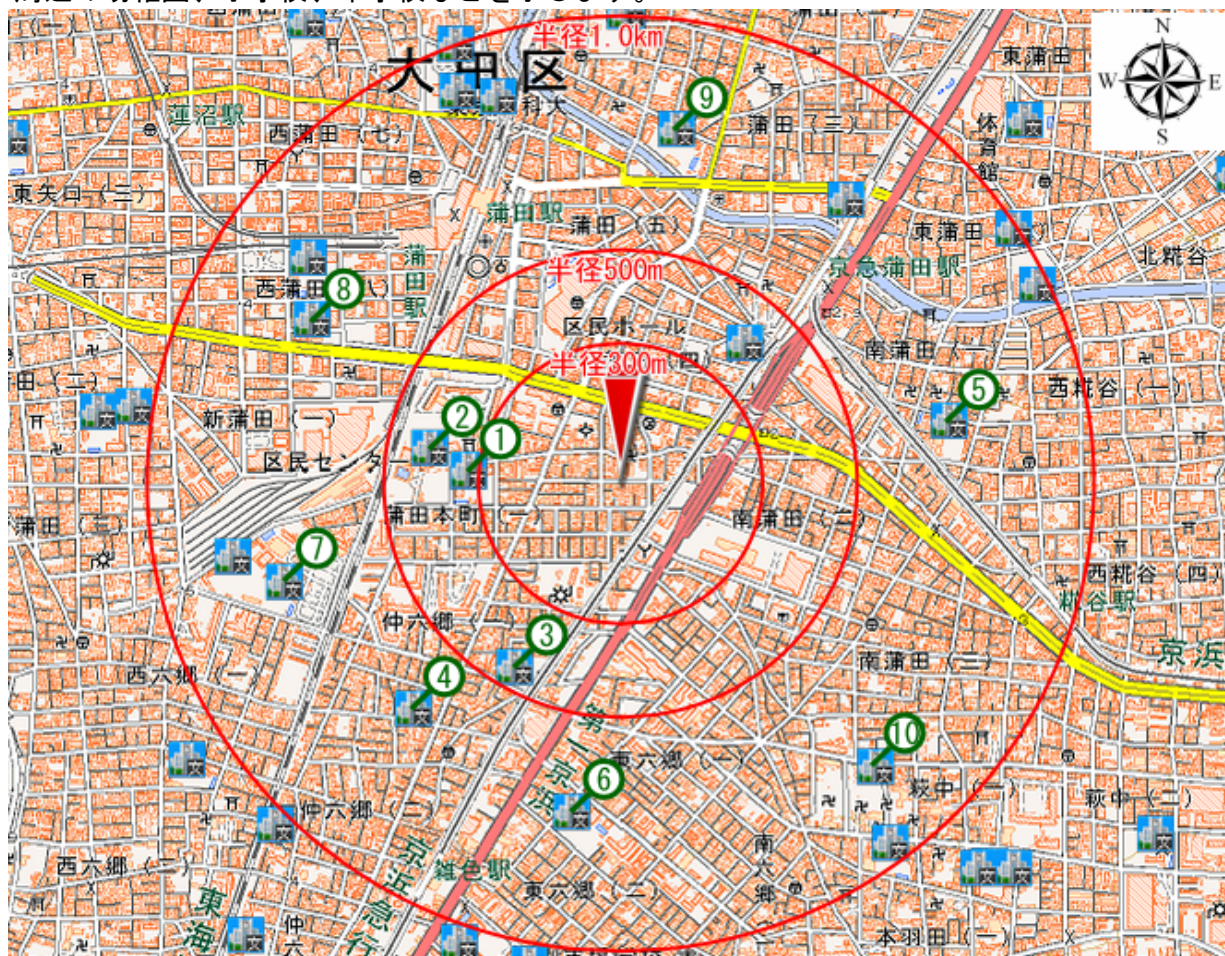
日本全国緯度経度付目標物POIデータ(2015)／インクリメント・ピー株式会社



4.

周辺の学校

周辺の幼稚園、小学校、中学校などを示します。



下表には対象地点から近い順に10件（1.0km圏内）まで表示しています。

No.	カテゴリ	学校名	直線距離(m)
1	小学校	新宿小学校	324
2	高校	蒲田高等学校	410
3	小学校	仲六郷小学校	451
4	幼稚園	蒲田ルーテル幼稚園	652
5	小学校	南蒲小学校	701
6	小学校	東六郷小学校	707
7	小学校	志茂田小学校	740
8	高校	東京実業高等学校	741
9	小学校	蒲田小学校	767
10	幼稚園	光輪幼稚園	802

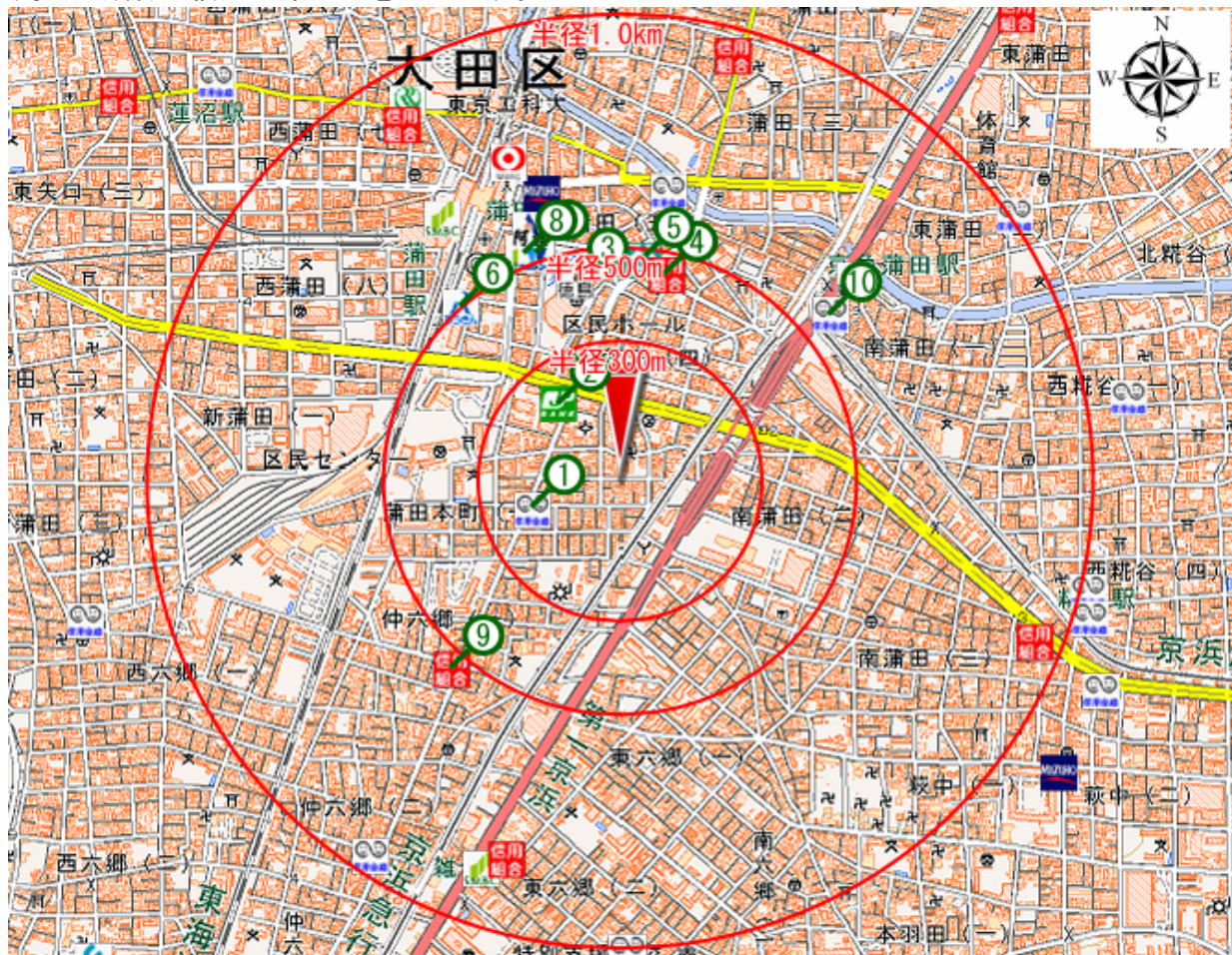
※No. は地図上に○数字で表しています。

<出典>

PAREA-School (2014) / 国際航業株式会社



周辺の銀行・信用金庫などを示します。



下表には対象地点から近い順に10件（1.0km圏内）まで表示しています。

No.	カテゴリ	名称	直線距離(m)
1	信用金庫	城南信用金庫蒲田本町支店	196
2	銀行	ゆうちょ銀行蒲田店	212
3	銀行	徳島銀行蒲田支店	440
4	信用組合	大東京信用組合蒲田支店	453
5	銀行	東京都民銀行蒲田支店	476
6	労働金庫	中央労働金庫蒲田支店	505
7	銀行	横浜銀行蒲田支店	521
8	銀行	三井住友銀行蒲田支店	529
9	信用組合	共立信用組合雑色支店	537
10	信用金庫	芝信用金庫蒲田支店	567

※No. は地図上に○数字で表しています。

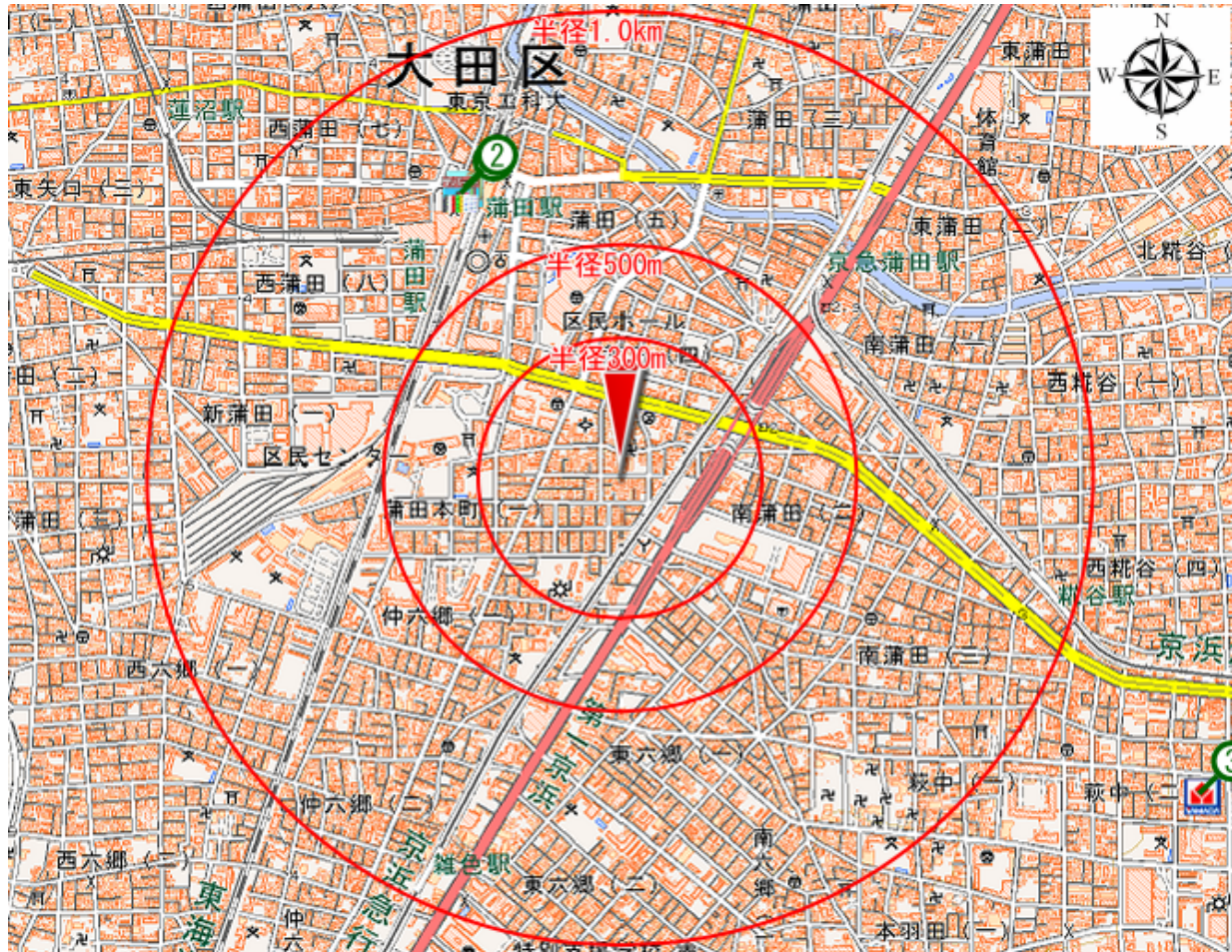
<出典>

日本全国緯度経度付目標物POIデータ(2015)／インクリメント・ピー株式会社

6.

周辺のショッピング施設

周辺のショッピングセンター・ショッピングモール・百貨店などを示します。



下表には対象地点から近い順に10件（10km圏内）まで表示しています。

No.	カテゴリ	名称	直線距離(m)
1	百貨店	グランデュオ蒲田	696
2	駅ビル	GRANDUO蒲田	704
3	家電店	ヤマダ電機テックランド大田糞谷店	1,398
4	専門店	東急ハンズ川崎店	3,327
5	専門店	川崎ロフト	3,425
6	百貨店	川崎モアーズ	3,440
7	専門店	ロフト大森店	3,489
8	専門店	丸井川崎店	3,682
9	専門店	ロフトイトーヨーカドー川崎店	4,803
10	専門店	大井町ロフト	5,631

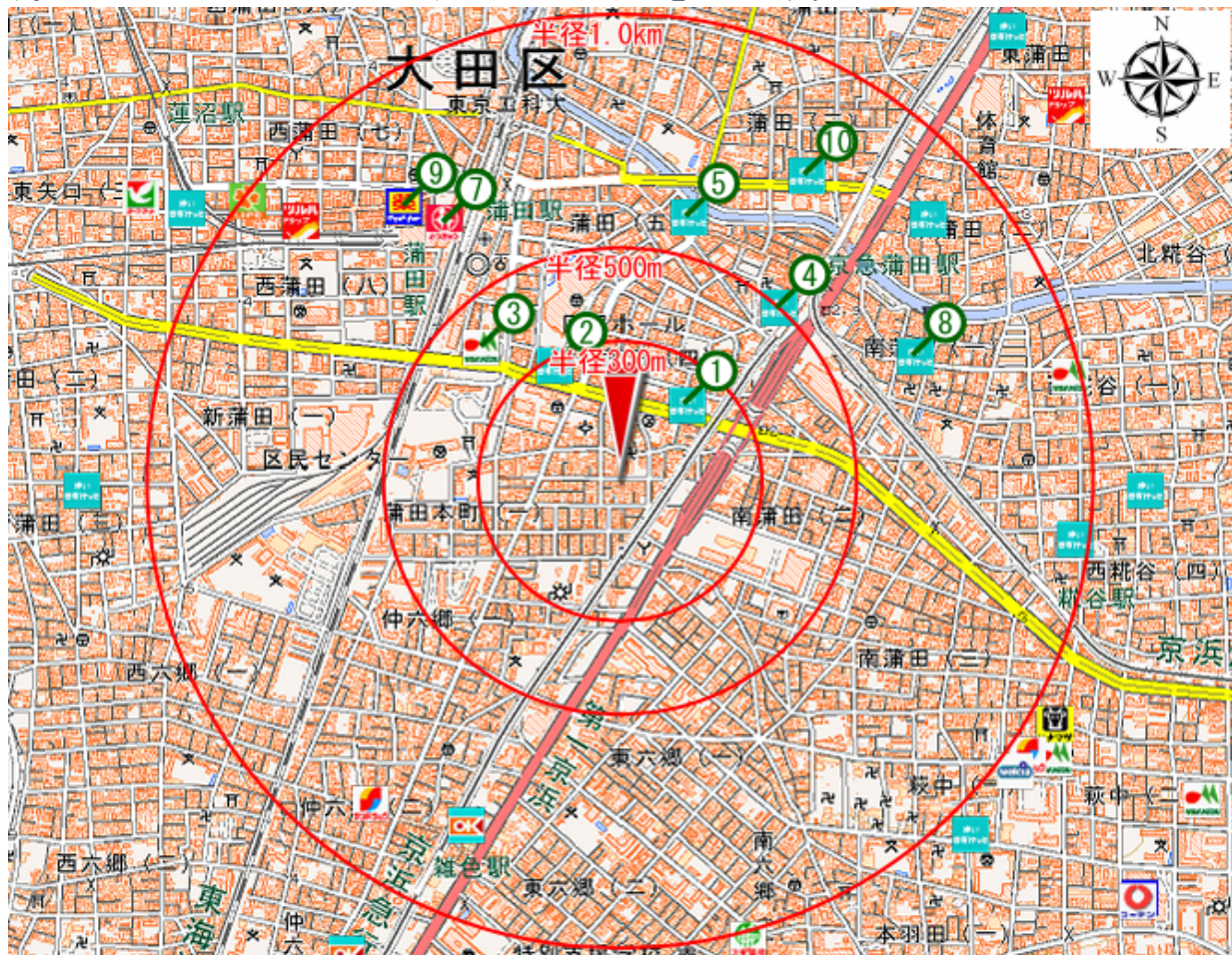
※No. は地図上に○数字で表しています。

<出典>

日本全国緯度経度付目標物POIデータ(2015)／インクリメント・ピー株式会社



周辺のスーパーマーケット・ドラッグストアなどを示します。



下表には対象地点から近い順に10件（1.0km圏内）まで表示しています。

No.	カテゴリ	名称	直線距離(m)
1	スーパーマーケット	まいばすけっと環八蒲田4丁目店	213
2	スーパーマーケット	まいばすけっと環八蒲田5丁目店	286
3	スーパーマーケット	マルエツかまた店	412
4	スーパーマーケット	まいばすけっと京急蒲田駅前店	498
5	スーパーマーケット	まいばすけっと蒲田5丁目店	584
6	スーパーマーケット	蒲田プラザ東急ストア	670
7	スーパーマーケット	蒲田東急ストア	670
8	スーパーマーケット	まいばすけっと南蒲田1丁目店	674
9	ドラッグストア	マツモトキヨシ蒲田駅西口店	747
10	スーパーマーケット	まいばすけっと蒲田3丁目店	763

※No. は地図上に○数字で表しています。

<出典>

日本全国緯度経度付目標物POIデータ(2015)／インクリメント・ピー株式会社

8.

周辺のコンビニエンスストア

周辺のコンビニエンスストアを示します。



下表には対象地点から近い順に10件（10km圏内）まで表示しています。

No.	店舗名	直線距離(m)
1	セブンイレブン大田区蒲田本町2丁目店	149
2	ローソンストア100蒲田本町店	165
3	スリーエフ南蒲田2丁目店	224
4	セブンイレブン大田区南蒲田2丁目店	238
5	ローソンテクノポートカマタ店	270
6	セブンイレブン大田区蒲田5丁目店	320
7	ローソン蒲田四丁目店	343
8	セブンイレブン京急蒲田駅前店	410
9	ローソンH蒲田アロマスクエア店	443
10	ファミリーマート蒲田駅東店	476

※No. は地図上に○数字で表しています。

<出典>

日本全国緯度経度付目標物POIデータ(2015)／インクリメント・ピー株式会社



周辺施設レポート

編集・発行 国際航業株式会社

本資料の無断転載・複製・配布を禁止します。

